



S. Caterina 1759

GOZZO DE SERVICIO

Monografía a 1/12

La obra incluye todos los planos de carpentería.

Franco Fissore

El falucho N.S. del Rosario (1759) llevaba a remolque una barca: La Santa Caterina .

La barca es un "Gozzo" (barca típica de la costa la Liguria, Italia) de 1759 utilizada para el servicio de naves mayores o para la pesca, aparejada con un mástil con calcés, botalón, entena para una vela latina y un pollacrón.

Nave típica del Mediterráneo que tuvo mucha importancia en las costas de la Liguria y en la Riviera Francesa. La documentación relativa a esta pequeña barca es más bien escasa, comprende unas pocas fuentes iconográficas e incluso menos documentos manuscritos.


A pesar de esto hemos podido reunir documentación suficiente para redactar una monografía que permite realizar un excelente modelo en arsenal, preciso y detallado. Si bien la documentación histórica es escasa la gráfica ha permitido definir todas las particularidades de la estructura y la obra muerta. Despidiéndome le deseo que realice según su gusto un modelo digno de un museo.

COMPOSICIÓN DE LA OBRA

*Carpeta en cartoné con solapas
Libro de 72 páginas tamaño,
con 56 de ellas a color.
42 páginas a color detallando la
realización del modelo con 19 dibujos y
183 fotografías.
La monografía incluye 11 planos escala
1:12*

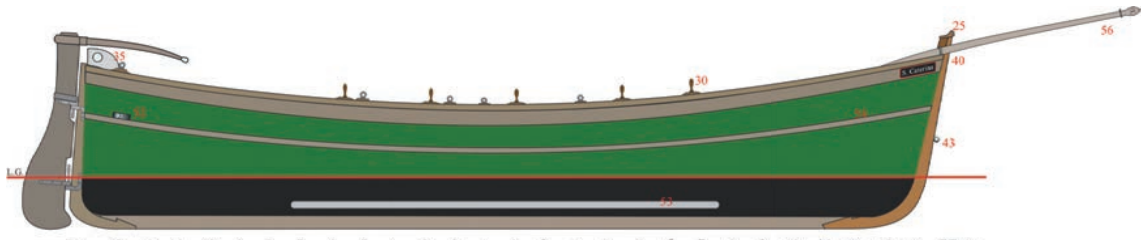
ÍNDICE DE PLANOS

- | | | | |
|---|---|----|---|
| 1 | Planta Alzado y perfil | 7 | Vista de planta del casco y secciones |
| 2 | Despiece de la estructura axial | 8 | Casco completamente terminado |
| 3 | Estructura completa vista de planta y perfil | 9 | Arboladura, entena, motonería, velas, ancla, remos, balde y pala. |
| 4 | Estructura completa | 10 | Vista de perfil del casco con la nomenclatura de las maniobras |
| 5 | Despiece de las cuadernas, varengas y ligazones | 11 | Cabrestante de playa. |
| 6 | Vista de planta del casco con la disposición interior | | |

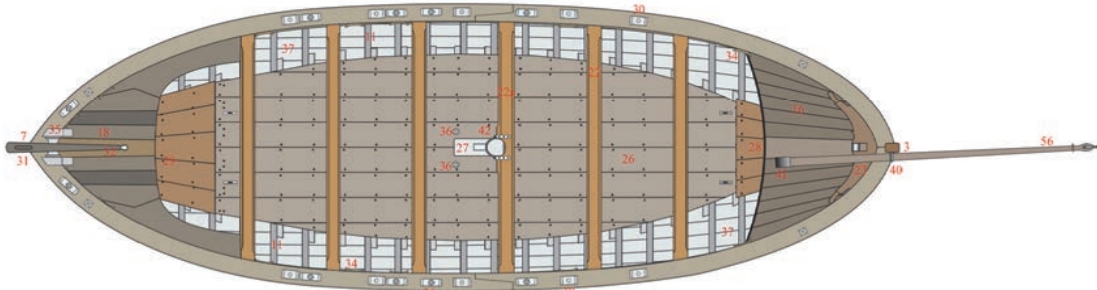


MODELO APAREJADO			EL CASCO SOLAMENTE		
Largo	Ancho	Alto	Largo	Ancho	Alto
51,45	13	40,95	40	13	5,52

Extracto del plano



Pp 13 12 11 10 9 8 7 6 5 4 3 2 1 1 2 3 4 5 6 7 8 9 10 11 12 13 14 PP Av



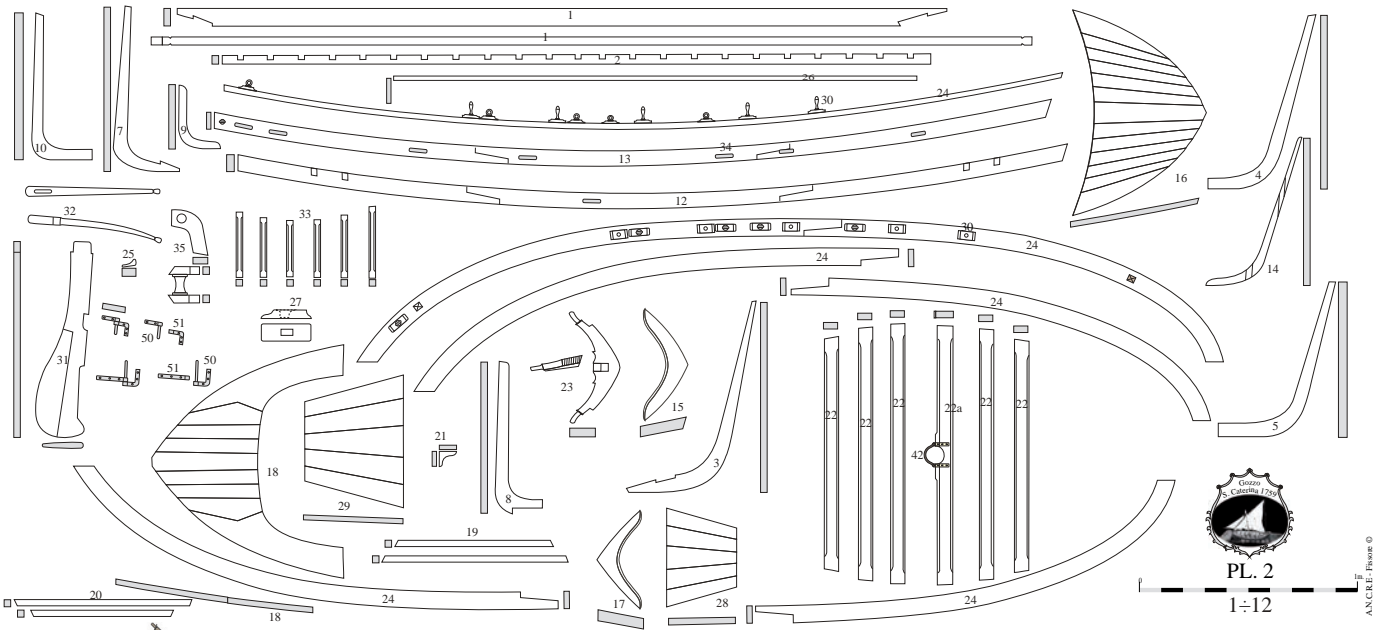
Pp 13 12 11 10 9 8 7 6 5 4 3 2 1 1 2 3 4 5 6 7 8 9 10 11 12 13 14 PP Av



PL. 8

1÷24

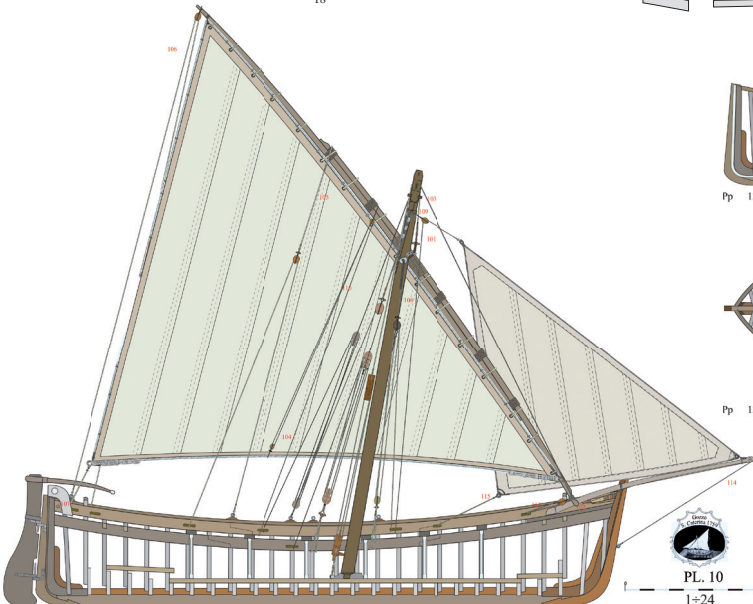
ANCRE - France ©



PL. 2

1÷12

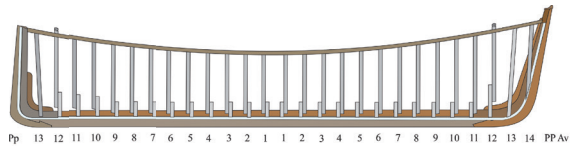
ANCRE - France ©



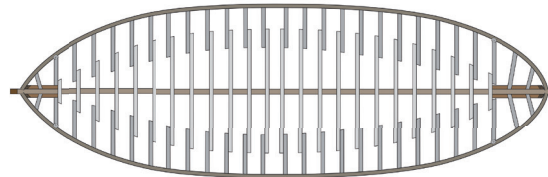
PL. 10

1÷24

ANCRE - France ©



Pp 13 12 11 10 9 8 7 6 5 4 3 2 1 1 2 3 4 5 6 7 8 9 10 11 12 13 14 PP Av



Pp 13 12 11 10 9 8 7 6 5 4 3 2 1 1 2 3 4 5 6 7 8 9 10 11 12 13 14 PP Av



PL. 3

1÷24

ANCRE - France ©

A.N.C.R.E. - 130, avenue de Gairaut
20, Allée des Citronniers - 06100 Nice - France
www.ancre.fr